
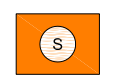
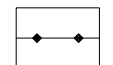



Legende

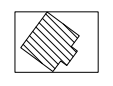

-  Grenze der räumlichen Änderung des Flächennutzungsplans
-  Sonderbauflächen, Zweckbestimmung: Kleintierhaltung und Vereinsnutzung (§ 1 Abs. 1 Nr. 4 BauNVO)
-  Hauptversorgungs- und Hauptabwasserleitungen oberirdisch (§ 5 Abs. 2 Nr. 4 und Abs. 4 BauGB)

Nachrichtliche Übernahmen

Das Gebiet ist gemäß § 9 Abs. 5 BauGB als vernässungsgefährdete Fläche und Risikoüberschwemmungsgebiet nach § 9 Abs. 6 a BauGB gekennzeichnet, (§ 9 Abs. 5 und 6 a BauGB)

-  Wasserschutzgebiet (§ 5 Abs. 2 Nr. 7 und Abs. 4 BauGB)

HINWEISE

-  Gebäude Bestand
-  Mast der Hochspannungsleitung

Flächennutzungsplanänderung: 9. Änderung - FNP - Entwurf
 Bezeichnung: "Im unteren Heidengraben"
 Maßstab 1:2000

